

西安市地名委员会办公室文件

市地名办发〔2021〕28号

西安市地名委员会办公室 关于未央区浐灞生态区新建道路及桥梁 命名方案的批复

未央区民政局、浐灞生态区社会事业局：

经市地名办（市民政局2021年第19次局长办公会）研究同意，现将审定的命名方案批复如下：

一、未央区（17条）

1.明福巷（Míngfú Xiàng）：南起明辉路，北至方新南路，位于明光路东侧，并与其走向基本平行，长约300米，宽约15米。

2.花溪路(Huāxī Lù): 东起北辰路接启源四路, 西至环湖东路, 位于花锦路南侧并与之平行, 长约 390 米, 宽约 45 米。

3.启运门路(Qǐyùnmén Lù): 东起北辰路, 西至西铜路, 位于陕西科技大学未央校区北侧, 长约 2900 米, 宽约 35 米。

4.悦和路(Yuèhé Lù): 南起启运门路, 北至秦汉大道西段、西接西铜路辅路, 位于华宇陶苑居小区东南侧, 道路整体呈“Y”字型, 总长约 1580 米, 宽约 20 米。

5.韶华路(Sháohuá Lù): 南起昭远门路, 北至龙朔路, 与龙朔路基本平行, 与显庆路部分相交、部分平行, 道路整体走向呈“(”型, 长约 1100 米, 宽约 20 米。

6.朝晖路(Zhāohuī Lù): 东起北辰路, 西至笃信路, 位于昭远门路南侧并与之基本平行, 长约 615 米, 宽约 20 米。

7.仁惠路(Rénhuì Lù): 东起御井路, 西至行舍路, 长约 546 米, 宽约 20 米。

8.仁宇路(Rényǔ Lù): 东起聚德路, 西至行舍路, 位于仁惠路北侧并与之平行, 长约 900 米, 宽约 20 米。

9.仁里路(Rénlǐ Lù): 东起北辰路, 西至行舍路, 位于仁宇路北侧并与之平行, 长约 1480 米, 宽 40 米。

10.仁爱路(Rén'ài Lù): 东起北辰路, 西至太华北路, 位于仁里路北侧并与之平行, 长约 1193 米, 宽约 20 米。

11.仁谨路(Rénjǐn Lù): 东起北辰路, 西至太华北路, 位于仁爱路北侧并与之平行, 长约 1290 米, 宽约 20 米。

12.聚德路(Jùdé Lù): 南起永淳路, 北至仁谨路, 长约 1082 米, 宽约 20 米。

13.惟德巷(Wéidé Xiàng) : 南起仁宇路, 北至仁里路, 位于聚德路西侧并与之平行, 长约 260 米, 宽约 15 米。

14.众德路(Zhòngdé Lù): 南起仁惠路, 北至仁爱路, 位于御井路西侧并与之平行, 长约 752 米, 宽约 20 米。

15.红枫巷(Hóngfēng Xiàng): 南起永固路, 北至永信路, 长约 284 米, 宽约 18 米。

16.向阳路(Xiàngyáng Lù): 东起广运潭大道, 西至延西高速, 长约 3300 米, 宽约 60 米。

17.养德路(Yǎngdé Lù) : 东起同建路, 西至渭滨街, 位于崇文路北侧并与之基本平行, 长约 723 米, 宽约 20 米。

二、浐灞生态区

(一) 新建人行景观桥 (3 座)

1.世园彩云桥 (Shìyuáncǎiyún Qiáo) : 位于世博园内“三河一山”绿道起点广场处, 长 330 米, 宽 6 米。

2.天华揽月桥 (Tiānhuálǎnyuè Qiáo) : 位于广运大桥北侧, 东起灞河东路, 中连天华岛跨灞河, 西至灞柳西路, 长 485 米, 宽 6-18 米。

3.广运漫水桥 (Guǎngyùn mànshuǐ Qiáo) : 位于广运潭公园内, 东起灞河东路, 西至灞柳西路, 长 850 米, 主桥宽 6-10 米。

(二) 新建道路 (46 条)

东西走向 26 条

1.马腾空路 (Mǎténgkōng Lù): 东起白雀路, 北至南三环接田马路, 位于绕城高速和南三环之间, 呈“L”型, 长约 1000 米, 宽约 20 米。

2.咏尚路 (Yǒngshàng Lù): 东起浐河西路, 西至田马路, 长约 1260 米, 宽约 25 米。

3.咏硕路 (Yǒngshuò Lù): 东起浐河西路, 西至规划路, 位于咏尚路北侧并与其基本平行, 长约 1730 米, 宽约 25 米。

4.咏朴路 (Yǒngpǔ Lù): 东起浐河西路, 西至田马路, 位于咏硕路北侧并与其基本平行, 长约 1300 米, 宽约 25 米。

5.安平路 (Ānpíng Lù): 东起花间路, 西至十里铺南路, 位于咸宁东路和安泰路之间, 长约 705 米, 宽约 24 米。

6.安泰路 (Āntài Lù): 东起浐河西路, 西至十里铺南路, 位于安平路和韩森东路之间, 长约 1240 米, 宽约 24 米。

7.南秦孟巷 (Nánqínmèng Xiàng): 东起中储三路 (内部路), 西至东元路, 位于华清东路和高架快速干道之间, 道路整体呈倒“L”型, 长约 934 米, 宽约 15 米。

8.北秦孟巷 (Běiqínmèng Xiàng): 东起中储三路 (内部路), 西至东元路, 位于高架快速干道和米秦路之间, 道路整体呈“L”型, 长约 810 米, 宽约 15 米。

9.金波巷 (Jīnbō Xiàng): 东起金桥六路, 西至浐河东路, 长约 280 米, 宽约 18 米。

10.金澜巷 (Jīnlán Xiàng): 东起灞柳西路, 西至金桥六路, 长约 414 米, 宽约 20 米。

11.金瑞巷 (Jīnrùi Xiàng) : 东起灞柳西路, 西至浐河东路, 位于金澜巷西北侧并与其基本平行, 长约 700 米, 宽约 20 米。

12.广益路 (Guǎngyì Lù) : 东起浐河西路, 西至广运潭大道, 长约 1066 米, 宽约 20 米。

13.广顺路 (Guǎngshùn Lù) : 东起浐河西路, 西至广运潭大道, 位于浐灞二路北侧并与其平行, 长约 1120 米, 宽约 20 米。

14.广平路 (Guǎngpíng Lù) : 东起北辰东路, 西至北辰路, 位于浐灞二路和浐灞三路之间并与其平行, 长约 620 米, 宽约 20 米。

15.广盛路 (Guǎngshèng Lù) : 东起广运潭大道接兴泰六街, 西至北辰路, 长约 1000 米, 宽约 20 米。

16.尚水路 (Shàngshuǐ Lù) : 东起灞河西路, 西至北辰路, 位于欧亚四路和欧亚五路之间, 长约 1300 米, 宽约 20 米。

17.邻水路 (Línshuǐ Lù) : 东起灞河西路, 西至北辰路, 位于欧亚五路北侧并与其基本平行, 长约 1280 米, 宽约 20 米。

18.滨水路 (Bīnshuǐ Lù) : 东起灞河西路, 西至北辰路, 位于邻水路北侧并与其基本平行, 长约 1250 米, 宽约 20 米。

19.袁雒路 (Yuánluò Lù) : 东起灞河西路, 西至北辰路, 位于欧亚六路北侧并与其平行, 长约 1162 米, 宽约 20 米。

20.文博路 (Wénbó Lù) : 东起规划路, 西至世博大道, 位于香湖湾一路南侧并与其平行, 长约 1320 米, 宽约 20 米。

21.盛槐路 (Shènghuái Lù) : 东起锦堤三路, 西至欧亚大道, 位于世博大道与世博东路之间, 长约 616 米, 宽约 32 米。

22.博槐路（Bóhuái Lù）：东起东三环，西至锦堤二路，位于世博东路与锦槐路之间，长约 760 米，宽约 24 米。

23.锦槐路（Jǐnhuái Lù）：东起雾庄桥西侧东三环辅道，西至展业路，长约 2823 米，宽约 36 米。

24.香槐路（Xiānghuái Lù）：东起东三环，西至灞河东路，位于西安绕城高速公路（北段）南侧，长约 3950 米，宽约 34 米。

25.新庄路（Xīnzhūāng Lù）：东起广运潭大道，西至上春北路，位于灞浦八路北侧，长约 789 米，宽约 20 米。

26.启源巷（Qǐyuán Xiàng）：东北起广运潭大道，西南至上春北路，位于启源四路和启源五路之间，长约 340 米，宽约 32 米。

南北走向 20 条

1.文渊路（Wényuān Lù）：西南起灞河东路，西北至世博大道，位于世博东路和拟命名文泽路之间，道路整体呈“]”型，长约 5154 米，宽约 20 米。

2.文泽路(Wénzé Lù): 南起务庄西路（规划名），西至香湖湾五路，位于文渊路西侧并与其基本平行，道路整体呈“∩”型，长约 2000 米，宽约 24 米。

3.运衡巷(Yùnhéng Xiàng): 西南起东三环，东北至务庄村，道路整体呈“j”型，位于谢王立交西南侧，长约 500 米，宽约 8 米。

4.下桥梓路(Xiàqiáozǐ Lù): 南起世博大道，北至香槐路，位于欧亚大道西侧，长约 660 米，宽约 24 米。

5.展业路(Zhǎnyè Lù): 南起华文路, 北至香槐路, 位于下桥梓路西侧并与其基本平行, 长约 1246 米, 宽约 32 米。

6.展盛路(Zhǎnshèng Lù): 东北起西安绕城高速公路(北段), 西南至灞河东路接浐灞隧道, 位于展业路西侧并与其基本平行, 道路整体呈“J”型, 长约 1760 米, 宽约 24 米。

7.浐水西路(Chǎnshuǐ Xīlù): 南起雁塔区与长安区界, 北至南三环接浐河西路, 长约 3420 米, 宽约 32 米。

8.白雀路(Báiquè Lù): 南起绕城高速, 北至南三环, 与花间路隔南三环相对, 长约 1000 米, 宽约 20 米。

9.草甸路(Cǎodiàn Lù): 南起长鸣路, 北至马腾空路, 位于白雀路西侧, 长约 590 米, 宽约 24 米。

10.明月路(Míngyuè Lù): 南起月登阁路, 北至规划路, 位于花间路西侧并与其基本平行, 长约 1890 米, 宽约 20 米。

11.十里铺南路(Shílǐpù Nánlù): 南起咸宁东路, 北至华清东路接十里铺北路, 长约 3950 米, 宽约 60 米。

12.长十路(Chángshí Lù): 南起长乐东路, 北至华清东路, 位于十里铺南路东侧并与其基本平行, 长约 1639 米, 宽约 40 米。

13.米家崖巷(Mǐjiāyá Xiàng): 南起米秦路, 北至米秦北路, 位于十里铺北路东侧, 长约 315 米, 宽约 20 米。

14.桃花潭巷(Táohuātán Xiàng): 南起米秦北路, 北至玄武东路, 位于十里铺北路东侧并与其平行, 长约 723 米, 宽约 20 米。

15.康泰路(Kāngtài Lù): 南起矿山路“中医脑病医院”北门, 北至广安路, 长约 1082 米, 宽约 20 米。

16.斡尔垛巷(Wòěrdùo Xiàng): 南起米秦北路, 北至矿山路

接北辰东路，长约 306 米，宽约 30 米。

17.西平路(Xīpíng Lù): 南起广安路，北至浐灞三路，位于广运潭东路东侧并与其基本平行，长约 1800 米，宽约 20 米。

18.合川路(Héchuān Lù): 南起浐灞大道，西北至浐灞三路，位于广运潭东路西侧并与其平行，长约 1400 米，宽约 20 米。

19.广业路(Guǎngyè Lù): 南起欧亚一路，北至欧亚二路，位于北辰东路西侧并与广盛路相交，长约 518 米，宽约 20 米。

20.景辉路(Jǐnghuī Lù): 南起秦汉大道，北至启源三路，位于上春北路东侧并与其基本平行，长约 1345 米，宽约 20 米。

请按照有关规定对外发布，及时做好批复地名各类标志的设置工作。

此复。

附件：道路及桥梁示意图

西安市地名委员会办公室

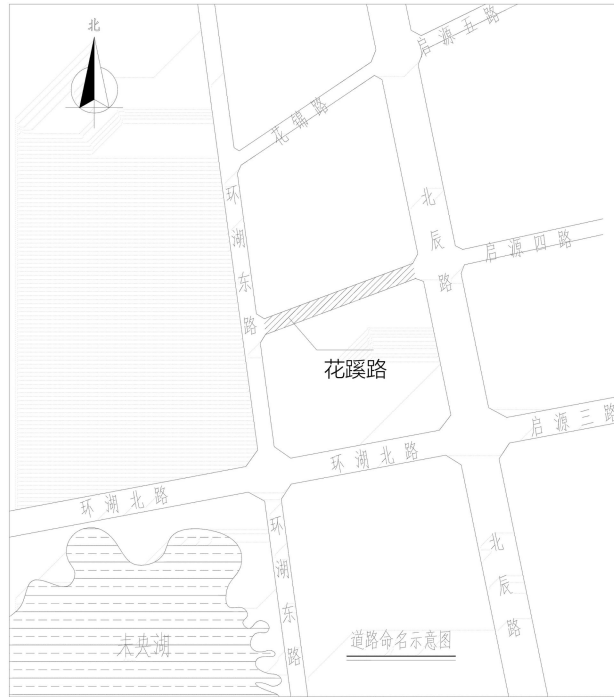
2021 年 10 月 12 日



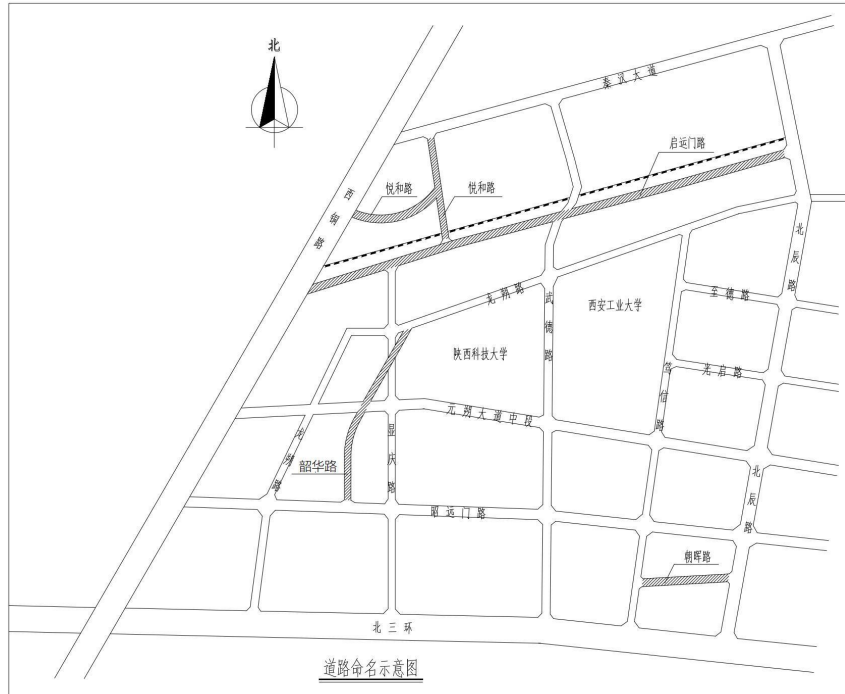
附件



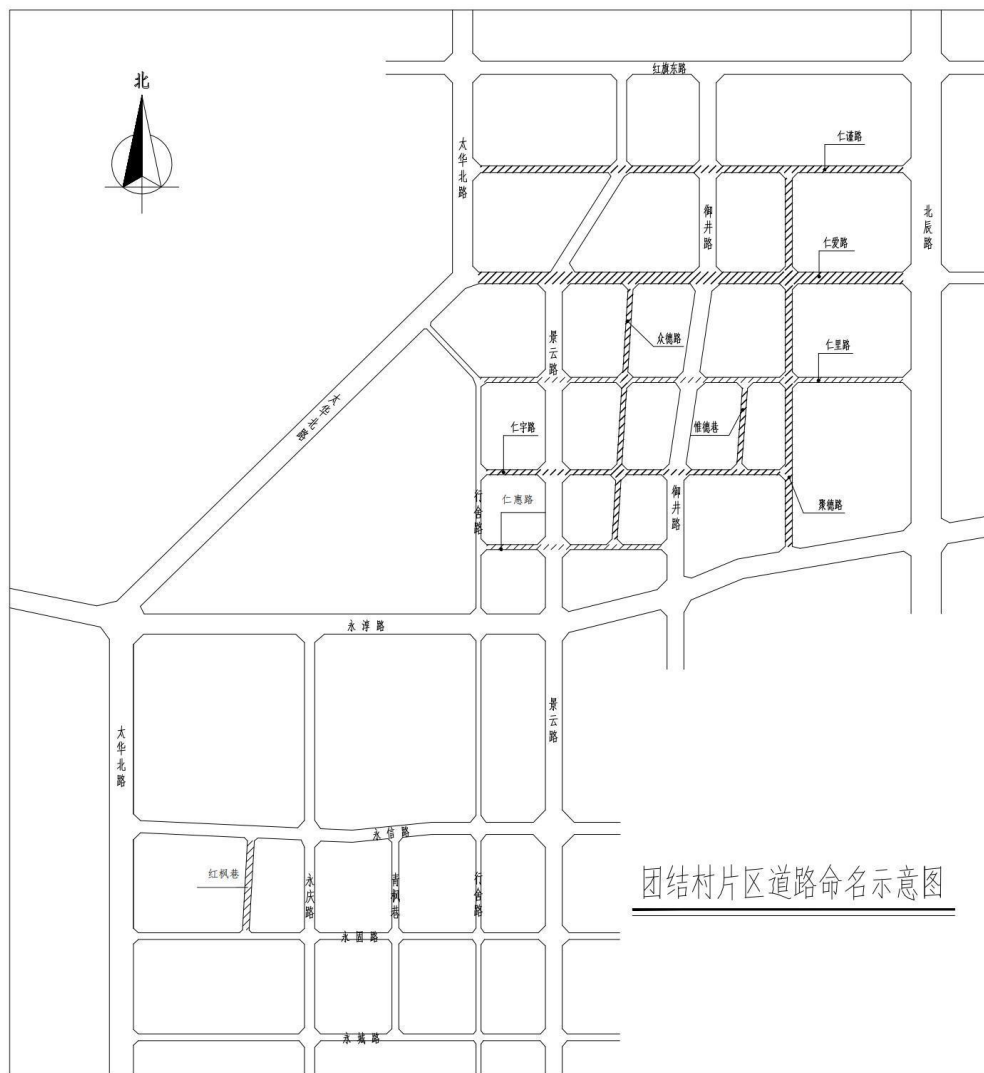
附件



附件

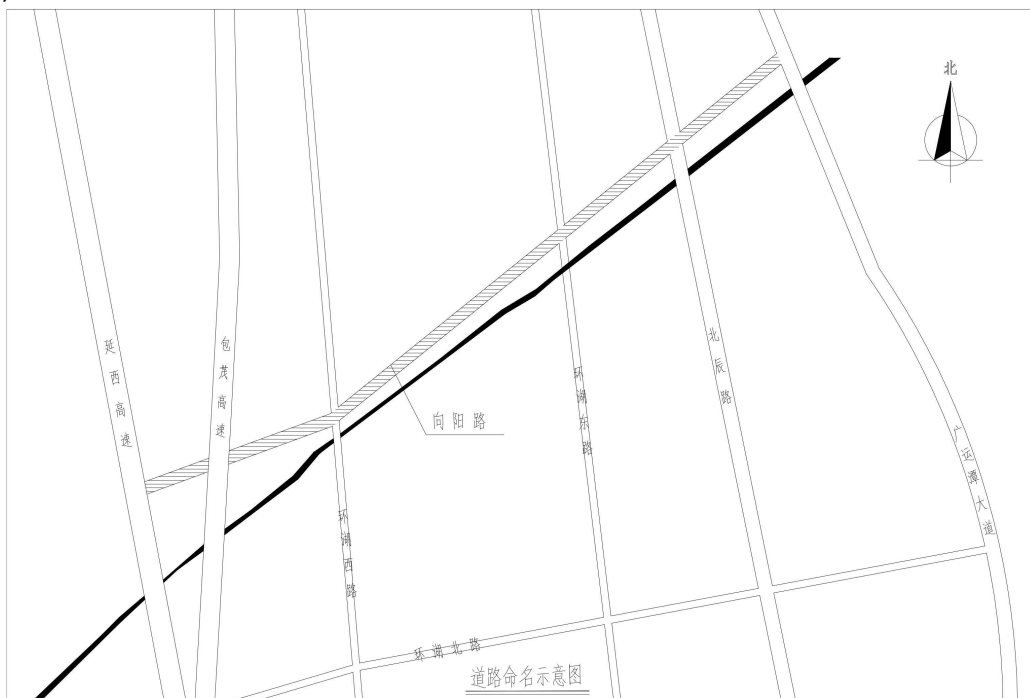


附件

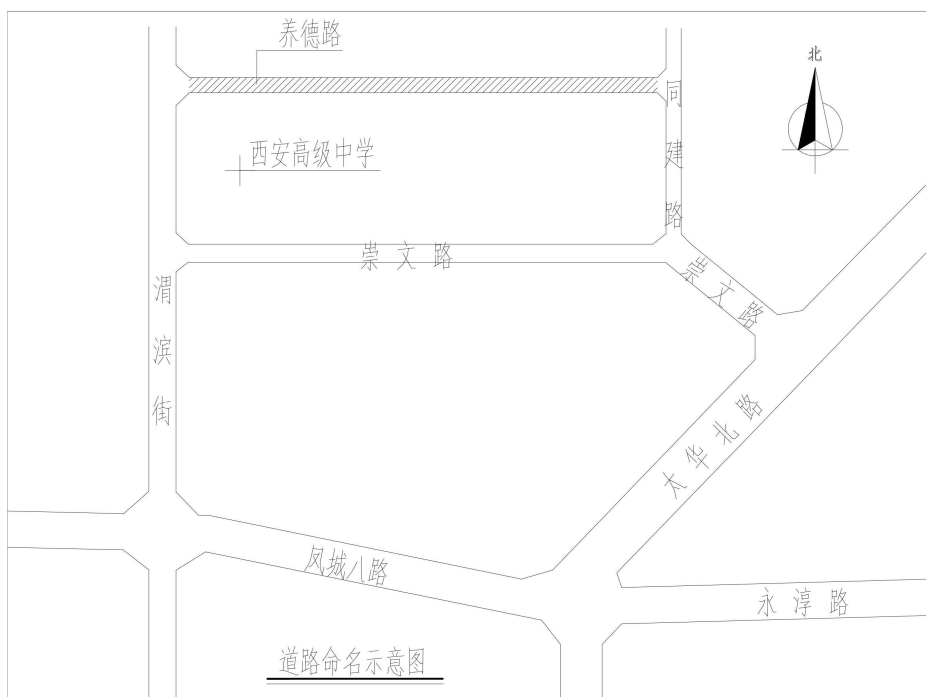


团结村片区道路命名示意图

附件



附件



附件



附件



附件



附件



抄送：市民政局，市公安局，市市场监管局，市发改委，市交通局，
市文化旅游局，市教育局，市资源规划局，市城管局，市住建局。

西安市地名委员会办公室

2021年10月12日印发
